

VERBALE DEL 23.07.2010

CONFERENZA DEI SERVIZI
AI SENSI DELL'ART. 11, comma 9 DELLA L.R. 20/2001

PUG del Comune di Monopoli

L'anno duemiladieci, il giorno ventitre del mese di luglio presso la sede dell'Assessorato all'Assetto del Territorio — Servizio Urbanistica, alle ore 10,30, sono riprese le operazioni della Conferenza di Servizi.

Sono convenuti:

- Prof.ssa Angela BARBANENTE, Assessore Regionale all'Assetto del Territorio;
- Ing. Nicola GIORDANO, Dirigente del Servizio Urbanistica - Regione Puglia;
- Ing. Emilio ROMANI, Sindaco del Comune di Monopoli (BA);
- Geom. Emanuele MORETTI, Funzionario della Regione Puglia;
- Dott. Geol. Mario ROTOLO, consulente;
- Ing. Francesco ROTONDO, progettista del Piano;
- Ing. Amedeo D'ONGHIA, Dirigente dell'Ufficio Tecnico del Comune di Monopoli (BA);
- Geom. Pietro BARLETTA, Assessore all'Urbanistica del Comune di Monopoli (BA);
- Rag. Aldo ZAZZERA, Consigliere del Comune di Monopoli;

Riprendono i lavori con l'esame delle comunicazioni inviate sia alla Regione sia al Comune; nello specifico:

- atto di significazione dello studio legale Profeta di Bari, in nome e per conto dei Sigg.ri Onofrio, Giovanni Ancona e Mario Ancona;
- memoria di partecipazione al procedimento di formazione del PUG di Monopoli da parte dell'Oleificio Eustachio Marasciulo S.p.a.



In relazione a quanto innanzi il Comune rappresenta quanto segue:

- per quanto riguarda l'atto di significazione: si confermano le valutazioni già espresse nella Delibera di Consiglio Comunale n. 51/2009, precisando nel contempo che quanto lamentato non ha ragione di esistere atteso il complessivo disegno urbanistico cui il PUG è pervenuto, tenuto conto delle tutele richieste dalle previsioni della vigente variante al Piano stralcio per il territorio di Monopoli del Piano di assetto idrogeologico per la Puglia.
- per quanto riguarda la memoria di partecipazione al procedimento da parte dell'Oleificio Eustachio Marasciulo S.p.a.: si confermano le valutazioni già espresse nella Delibera di Consiglio Comunale n. 51/2009.

La Regione prende atto di quanto innanzi rappresentato dal Comune per le suddette questioni, rilevando nel contempo la esclusiva competenza comunale per l'esame delle osservazioni come stabilito dalla Legge Regionale 20/2001.

Osservazioni prodotte alla Regione nelle more del provvedimento di Giunta Regionale n. 935 del 31.03.2010:

1. Bulzacchelli Mario;



2. Confartigiano UPSA;
3. Caforio Antonio, Cosimo e Domenico;
4. Galiano Antonio;

In relazione a quanto innanzi il Comune rappresenta quanto segue:

- per le osservazioni n. 1 e 3 si confermano le valutazioni già espresse nella Delibera di Consiglio Comunale n. 51/2009;
- per l'osservazione n. 2 si rileva che è più propriamente un invito a definire il PUG.
- per l'osservazione n. 4 si precisa che l'attuazione delle aree oggetto della stessa osservazione avverrà in coerenza alla sentenza del Consiglio di Stato n. 1390/2009.

La Regione prende atto di quanto innanzi rappresentato dal Comune per le suddette questioni, rilevando nel contempo la esclusiva competenza comunale per l'esame delle osservazioni come stabilito dalla Legge Regionale 20/2001.

La Conferenza acquisisce il testo definitivo delle Norme Tecniche di attuazione conformato al parere dell'Autorità di Bacino, adeguato alle indicazioni del parere dell'Ufficio Parchi e integrato con le decisioni assunte in sede di Conferenza di Servizi. Tale elaborato riporta la data 23.07.2010. La Conferenza acquisisce l'elaborato PUG/P-20 – Zone Territoriali Omogenee Territorio Urbano datato 23.07.2010, laddove il tessuto murattiano è stato classificato come Zona "A1" in conformità alle decisioni assunte in Conferenza di Servizi. Tale elaborato sostituisce il corrispondente elaborato già precedentemente acquisito nella seduta del 24.06.2010.

La Conferenza dà atto che il PUG del Comune di Monopoli è costituito dai seguenti elaborati:

ELABORATI COMUNI DEL PUG/S E DEL PUG/P

1. Relazione
2. Norme Tecniche di Attuazione – AGGIORNATO ALLA CONFERENZA DI SERVIZI DEL 23/07/2010
3. Valutazione Ambientale Strategica

ELABORATI ANALITICI DEL PUG/S (Del. C.C. 110/2007)

QUADRO CONOSCITIVO DEL PUG (Del. C.C. 110/2007)

Quadro Conoscitivo Urbanistico (elaborati in scala 1:5000)

4. QC1 - Stato di fatto funzionale (DPP)
5. QC2 - Stato di fatto giuridico - ambito urbano (DPP) – AGGIORNATO ALLA CONFERENZA DI SERVIZI DEL 24/06/2010
6. QC2 - Stato di fatto giuridico - contrade Cozzana, Passerello, Padre Sergio, Virbo (DPP)
7. QC2 - Stato di fatto giuridico - contrada Antonelli (DPP)
8. QC2 - Stato di fatto giuridico - contrade Gorgofreddo, Impalata, Macchia di Monte (DPP)
9. QC2 - Stato di fatto giuridico - contrade l'Assunta, Stomazzelli, Capitolo (DPP)
10. QC2 - Stato di fatto giuridico - contrade Capitolo, Lamandia, S. Stefano (DPP)
11. QC2 - Stato di fatto giuridico - contrade S. Lucia, Zingarello (DPP)
12. QC3 - Residuo di PRG - ambito urbano (DPP)
13. QC3 - Residuo di PRG - contrade Cozzana, Passerello, Padre Sergio, Virbo (DPP)
14. QC3 - Residuo di PRG - contrada Antonelli (DPP)
15. QC3 - Residuo di PRG - contrade Gorgofreddo, Impalata, Macchia di Monte (DPP)
16. QC3 - Residuo di PRG - contrade l'Assunta, Stomazzelli, Capitolo (DPP)
17. QC3 - Residuo di PRG - contrade Capitolo, Lamandia, S. Stefano (DPP)

18. QC3 - Residuo di PRG - contrade S. Lucia, Zingarello (DPP)
19. QC4 - Standard urbanistici esistenti - ambito urbano (DPP)
20. QC4 - Standard urbanistici esistenti - contrade Cozzana, Passerello, Padre Sergio, Virbo (DPP)
21. QC4 - Standard urbanistici esistenti - contrada Antonelli (DPP)
22. QC4 - Standard urbanistici esistenti - contrade Gorgofreddo, Impalata, Macchia di Monte (DPP)
23. QC4 - Standard urbanistici esistenti - contrade l'Assunta, Stomazzelli, Capitolo (DPP)
24. QC4 - Standard urbanistici esistenti - contrade S. Lucia, Zingarello (DPP)
25. QC5 - Vincoli decaduti - ambito urbano (DPP)
26. QC5 - Vincoli decaduti - contrade Cozzana, Passerello, Padre Sergio, Virbo (DPP)
27. QC5 - Vincoli decaduti - contrada Antonelli (DPP)
28. QC5 - Vincoli decaduti - contrade Gorgofreddo, Impalata, Macchia di Monte (DPP)
29. QC5 - Vincoli decaduti - contrade l'Assunta, Stomazzelli, Capitolo (DPP)
30. QC5 - Vincoli decaduti - contrade Capitolo, Lamandia, S. Stefano (DPP)
31. QC5 - Vincoli decaduti - contrade S. Lucia, Zingarello (DPP)
32. QC6 - Progetti in corso - ambito urbano (DPP)

33. QC7 a) - Vincoli esistenti - ambiti estesi e distinti del PUTT (DPP) - (1:25000)
34. QC7 b) - Vincoli esistenti PAI e Area PSIC Murgia dei trulli (DPP) - (1:25000)
35. QC7 c) - Vincoli esistenti - ambito urbano (DPP) - (1:5000)
36. QC10 Principale rete impiantistica esistente nell'ambito urbano di Monopoli (1:10000)

Quadro Conoscitivo dell'assetto idro-geomorfologico

37. Qcg1 - Geolitologia (1:25000)
38. Qcg2 - Acclività (1:25000)
39. Qcg3 - Bacini e reticolo idrografico con finalità geomorfologiche (1:25000)
40. Qcg3bis - Reticolo idrografico con finalità di tipo idrogeologico (1:25000) – AGGIORNATO ALLA CONFERENZA DI SERVIZI DEL 19/07/2010
41. Qcg4 - Idrogeologia (1:25000)
42. Qcg5 - Uso del suolo (1:25000)
43. Qcg6 - Permeabilità (1:25000)
44. Qcg7 a) - Carta della pericolosità geomorfologica (1:10000) – AGGIORNATO ALLA CONFERENZA DI SERVIZI DEL 19/07/2010
45. Qcg7 b) - Carta della pericolosità geomorfologica (1:10000) – AGGIORNATO ALLA CONFERENZA DI SERVIZI DEL 19/07/2010
46. Qcg7 c) - Carta della pericolosità geomorfologica (1:10000) – AGGIORNATO ALLA CONFERENZA DI SERVIZI DEL 19/07/2010
47. Qcg7 d) - Carta della pericolosità geomorfologica (1:10000) – AGGIORNATO ALLA CONFERENZA DI SERVIZI DEL 19/07/2010
48. Qcg7 e) - Carta della pericolosità geomorfologica (1:10000) – AGGIORNATO ALLA CONFERENZA DI SERVIZI DEL 19/07/2010
49. Qcg7 f) - Carta della pericolosità geomorfologica (1:10000) – AGGIORNATO ALLA CONFERENZA DI SERVIZI DEL 19/07/2010
50. Qcg7 g) - Carta della pericolosità geomorfologica (1:10000) – AGGIORNATO ALLA CONFERENZA DI SERVIZI DEL 19/07/2010
51. Qcg7 h) - Carta della pericolosità geomorfologica (1:10000) – AGGIORNATO ALLA CONFERENZA DI SERVIZI DEL 19/07/2010
52. Qcg7 i) - Carta della pericolosità geomorfologica (1:10000) – AGGIORNATO ALLA CONFERENZA DI SERVIZI DEL 19/07/2010
53. Qcg7 l) - Carta della pericolosità geomorfologica (1:10000) – AGGIORNATO ALLA CONFERENZA DI SERVIZI DEL 19/07/2010
54. Relazione Geologica

Quadro Conoscitivo del sistema botanico-vegetazionale

55. Qcv1 - Uliveti potenzialmente monumentali (1:25000)
56. Qcv2 - Rete ecologica (1:25000)




ADEGUAMENTO PUTT/P (elaborati in scala 1:10000)

57. Elaborati ATE del PUTT/P a)
58. Elaborati ATE del PUTT/P b)
59. Elaborati ATE del PUTT/P c)
60. Elaborati ATE del PUTT/P d)
61. Elaborati ATE del PUTT/P e)
62. Elaborati ATE del PUTT/P f)
63. Elaborati ATE del PUTT/P g)
64. Elaborati ATE del PUTT/P h)
65. Elaborati ATE del PUTT/P i)
66. Elaborati ATE del PUTT/P l)

Elaborati ATD del PUTT/P Sistema idro-geomorfologico

67. PUTT - ATD 1 a): Individuazione degli ambiti territoriali distinti del PUTT per la redazione del PUG - Geomorfologia - AGGIORNATO ALLA CONFERENZA DI SERVIZI DEL 19/07/2010
68. PUTT - ATD 1 b): Individuazione degli ambiti territoriali distinti del PUTT per la redazione del PUG - Geomorfologia - AGGIORNATO ALLA CONFERENZA DI SERVIZI DEL 19/07/2010
69. PUTT - ATD 1 c): Individuazione degli ambiti territoriali distinti del PUTT per la redazione del PUG - Geomorfologia - AGGIORNATO ALLA CONFERENZA DI SERVIZI DEL 19/07/2010
70. PUTT - ATD 1 d): Individuazione degli ambiti territoriali distinti del PUTT per la redazione del PUG - Geomorfologia - AGGIORNATO ALLA CONFERENZA DI SERVIZI DEL 19/07/2010
71. PUTT - ATD 1 e): Individuazione degli ambiti territoriali distinti del PUTT per la redazione del PUG - Geomorfologia - AGGIORNATO ALLA CONFERENZA DI SERVIZI DEL 19/07/2010
72. PUTT - ATD 1 f): Individuazione degli ambiti territoriali distinti del PUTT per la redazione del PUG - Geomorfologia - AGGIORNATO ALLA CONFERENZA DI SERVIZI DEL 19/07/2010
73. PUTT - ATD 1 g): Individuazione degli ambiti territoriali distinti del PUTT per la redazione del PUG - Geomorfologia - AGGIORNATO ALLA CONFERENZA DI SERVIZI DEL 19/07/2010
74. PUTT - ATD 1 h): Individuazione degli ambiti territoriali distinti del PUTT per la redazione del PUG - Geomorfologia - AGGIORNATO ALLA CONFERENZA DI SERVIZI DEL 19/07/2010
75. PUTT - ATD 1 i): Individuazione degli ambiti territoriali distinti del PUTT per la redazione del PUG - Geomorfologia - AGGIORNATO ALLA CONFERENZA DI SERVIZI DEL 19/07/2010
76. PUTT - ATD 1 l): Individuazione degli ambiti territoriali distinti del PUTT per la redazione del PUG - Geomorfologia - AGGIORNATO ALLA CONFERENZA DI SERVIZI DEL 19/07/2010

77. PUTT - ATD 2 a): Individuazione degli ambiti territoriali distinti del PUTT per la redazione del PUG - Idrologia superficiale e vincoli idrogeologici - AGGIORNATO ALLA CONFERENZA DI SERVIZI DEL 19/07/2010
78. PUTT - ATD 2 b): Individuazione degli ambiti territoriali distinti del PUTT per la redazione del PUG - Idrologia superficiale e vincoli idrogeologici - AGGIORNATO ALLA CONFERENZA DI SERVIZI DEL 19/07/2010
79. PUTT - ATD 2 c): Individuazione degli ambiti territoriali distinti del PUTT per la redazione del PUG - Idrologia superficiale e vincoli idrogeologici - AGGIORNATO ALLA CONFERENZA DI SERVIZI DEL 19/07/2010
80. PUTT - ATD 2 d): Individuazione degli ambiti territoriali distinti del PUTT per la redazione del PUG - Idrologia superficiale e vincoli idrogeologici - AGGIORNATO ALLA CONFERENZA DI SERVIZI DEL 19/07/2010
81. PUTT - ATD 2 e): Individuazione degli ambiti territoriali distinti del PUTT per la redazione del PUG - Idrologia superficiale e vincoli idrogeologici - AGGIORNATO ALLA CONFERENZA DI SERVIZI DEL 19/07/2010
82. PUTT - ATD 2 f): Individuazione degli ambiti territoriali distinti del PUTT per la redazione del PUG - Idrologia superficiale e vincoli idrogeologici - AGGIORNATO ALLA CONFERENZA DI SERVIZI DEL 19/07/2010
83. PUTT - ATD 2 g): Individuazione degli ambiti territoriali distinti del PUTT per la redazione del PUG - Idrologia superficiale e vincoli idrogeologici - AGGIORNATO ALLA CONFERENZA DI SERVIZI DEL 19/07/2010



84. PUTT - ATD 2 h): Individuazione degli ambiti territoriali distinti del PUTT per la redazione del PUG - Idrologia superficiale e vincoli idrogeologici – AGGIORNATO ALLA CONFERENZA DI SERVIZI DEL 19/07/2010
85. PUTT - ATD 2 i): Individuazione degli ambiti territoriali distinti del PUTT per la redazione del PUG - Idrologia superficiale e vincoli idrogeologici – AGGIORNATO ALLA CONFERENZA DI SERVIZI DEL 19/07/2010
86. PUTT - ATD 2 l): Individuazione degli ambiti territoriali distinti del PUTT per la redazione del PUG - Idrologia superficiale e vincoli idrogeologici – AGGIORNATO ALLA CONFERENZA DI SERVIZI DEL 19/07/2010



Elaborati ATD del PUTT/P Sistema botanico-vegetazionale

87. PUTT - ATD 3 a): Individuazione degli ambiti territoriali distinti del PUTT per la redazione del PUG - Componente vegetazionale
88. PUTT - ATD 3 b): Individuazione degli ambiti territoriali distinti del PUTT per la redazione del PUG - Componente vegetazionale
89. PUTT - ATD 3 c): Individuazione degli ambiti territoriali distinti del PUTT per la redazione del PUG - Componente vegetazionale
90. PUTT - ATD 3 d): Individuazione degli ambiti territoriali distinti del PUTT per la redazione del PUG - Componente vegetazionale
91. PUTT - ATD 3 e): Individuazione degli ambiti territoriali distinti del PUTT per la redazione del PUG - Componente vegetazionale
92. PUTT - ATD 3 f): Individuazione degli ambiti territoriali distinti del PUTT per la redazione del PUG - Componente vegetazionale
93. PUTT - ATD 3 g): Individuazione degli ambiti territoriali distinti del PUTT per la redazione del PUG - Componente vegetazionale
94. PUTT - ATD 3 h): Individuazione degli ambiti territoriali distinti del PUTT per la redazione del PUG - Componente vegetazionale
95. PUTT - ATD 3 i): Individuazione degli ambiti territoriali distinti del PUTT per la redazione del PUG - Componente vegetazionale
96. PUTT - ATD 3 l): Individuazione degli ambiti territoriali distinti del PUTT per la redazione del PUG - Componente vegetazionale

Elaborati ATD del PUTT/P Sistema stratificazione storica dell'organizzazione insediativa

97. PUTT - ATD 4 a): Individuazione degli ambiti territoriali distinti del PUTT per la redazione del PUG - Sistema stratificazione storica dell'organizzazione insediativa
98. PUTT - ATD 4 b): Individuazione degli ambiti territoriali distinti del PUTT per la redazione del PUG - Sistema stratificazione storica dell'organizzazione insediativa
99. PUTT - ATD 4 c): Individuazione degli ambiti territoriali distinti del PUTT per la redazione del PUG - Sistema stratificazione storica dell'organizzazione insediativa
100. PUTT - ATD 4 d): Individuazione degli ambiti territoriali distinti del PUTT per la redazione del PUG - Sistema stratificazione storica dell'organizzazione insediativa
101. PUTT - ATD 4 e): Individuazione degli ambiti territoriali distinti del PUTT per la redazione del PUG - Sistema stratificazione storica dell'organizzazione insediativa
102. PUTT - ATD 4 f): Individuazione degli ambiti territoriali distinti del PUTT per la redazione del PUG - Sistema stratificazione storica dell'organizzazione insediativa
103. PUTT - ATD 4 g): Individuazione degli ambiti territoriali distinti del PUTT per la redazione del PUG - Sistema stratificazione storica dell'organizzazione insediativa
104. PUTT - ATD 4 h): Individuazione degli ambiti territoriali distinti del PUTT per la redazione del PUG - Sistema stratificazione storica dell'organizzazione insediativa
105. PUTT - ATD 4 i): Individuazione degli ambiti territoriali distinti del PUTT per la redazione del PUG - Sistema stratificazione storica dell'organizzazione insediativa
106. PUTT - ATD 4 l): Individuazione degli ambiti territoriali distinti del PUTT per la redazione del PUG - Sistema stratificazione storica dell'organizzazione insediativa

107. Territori Costruiti del PUTT/P (1:25000) – AGGIORNATO ALLA CONFERENZA DI SERVIZI DEL 24/06/2010



ELABORATI PROGETTUALI DEL PUG/S

108. PUG/S 1 - Territorio Urbano ed extraurbano in scala 1:10.000 – AGGIORNATO ALLA CONFERENZA DI SERVIZI DEL 08/07/2010
109. PUG/S 2 - Territorio Urbano ed extraurbano in scala 1:10.000 – AGGIORNATO ALLA CONFERENZA DI SERVIZI DEL 08/07/2010
110. PUG/S 3 - Territorio Urbano ed extraurbano in scala 1:10.000 – AGGIORNATO ALLA CONFERENZA DI SERVIZI DEL 08/07/2010
111. PUG/S 4 - Territorio Urbano ed extraurbano in scala 1:10.000 – AGGIORNATO ALLA CONFERENZA DI SERVIZI DEL 08/07/2010
112. PUG/S 5 - Territorio Urbano ed extraurbano in scala 1:10.000 – AGGIORNATO ALLA CONFERENZA DI SERVIZI DEL 08/07/2010
113. PUG/S 6 - Territorio Urbano ed extraurbano in scala 1:10.000 – AGGIORNATO ALLA CONFERENZA DI SERVIZI DEL 08/07/2010
114. PUG/S 7 - Territorio Urbano ed extraurbano in scala 1:10.000 – AGGIORNATO ALLA CONFERENZA DI SERVIZI DEL 08/07/2010
115. PUG/S 8 - Territorio Urbano ed extraurbano in scala 1:10.000 – AGGIORNATO ALLA CONFERENZA DI SERVIZI DEL 08/07/2010
116. PUG/S 9 - Territorio Urbano ed extraurbano in scala 1:10.000 – AGGIORNATO ALLA CONFERENZA DI SERVIZI DEL 08/07/2010
117. PUG/S 10 - Territorio Urbano ed extraurbano in scala 1:10.000

Particolare aree urbanizzate in scala 1:5.000


118. PUG/S - 11 AMBITO URBANO – AGGIORNATO ALLA CONFERENZA DI SERVIZI DEL 08/07/2010
119. PUG/S - 12 CAPITOLO – AGGIORNATO ALLA CONFERENZA DI SERVIZI DEL 08/07/2010

ELABORATI DEL PUG/P

120. PUG/P - 1 AMBITO URBANO in scala 1:5.000 – AGGIORNATO ALLA CONFERENZA DI SERVIZI DEL 08/07/2010
121. PUG/P - 2 CAPITOLO in scala 1:5.000 – AGGIORNATO ALLA CONFERENZA DI SERVIZI DEL 08/07/2010
122. PUG/P - 2.1 Insediamenti sparsi in scala 1:5.000 – AGGIORNATO ALLA CONFERENZA DI SERVIZI DEL 08/07/2010

Individuazione delle micromaglie residenziali e per servizi all'interno dei contesti consolidati e di nuovo impianto rivenienti dal "PRG Piccinato" (ex zone 6-7) - scala 1:5.000

123. PUG/P - 3 Contrada "ZINGARELLO" – AGGIORNATO ALLA CONFERENZA DI SERVIZI DEL 08/07/2010
124. PUG/P - 4 Contrada "SANT'ANTONIO D'ASCULA" – AGGIORNATO ALLA CONFERENZA DI SERVIZI DEL 08/07/2010
125. PUG/P - 5 Contrada "PADRE SERGIO - CRISTO RE" – AGGIORNATO ALLA CONFERENZA DI SERVIZI DEL 08/07/2010
126. PUG/P - 6 Contrada "LAMALUNGA" – AGGIORNATO ALLA CONFERENZA DI SERVIZI DEL 08/07/2010
127. PUG/P - 7 Contrada "GORGOFREDDO" – AGGIORNATO ALLA CONFERENZA DI SERVIZI DEL 08/07/2010
128. PUG/P - 8 Contrada "BARCATO" – AGGIORNATO ALLA CONFERENZA DI SERVIZI DEL 08/07/2010
129. PUG/P - 9 Contrada "ASSUNTA" – AGGIORNATO ALLA CONFERENZA DI SERVIZI DEL 08/07/2010
130. PUG/P - 10 Contrada "ARATICO-SORBA" – AGGIORNATO ALLA CONFERENZA DI SERVIZI DEL 08/07/2010



131. PUG/P - 11 Contrada "COZZANA-PASSARELLO" – AGGIORNATO ALLA CONFERENZA DI SERVIZI DEL 08/07/2010
132. PUG/P - 11 bis Contrada "COZZANA-PASSARELLO" – AGGIORNATO ALLA CONFERENZA DI SERVIZI DEL 08/07/2010
133. PUG/P - 11 ter Contrada "COZZANA-PASSARELLO" – AGGIORNATO ALLA CONFERENZA DI SERVIZI DEL 08/07/2010
134. PUG/P - 12 Contrada "SANTA LUCIA" – AGGIORNATO ALLA CONFERENZA DI SERVIZI DEL 08/07/2010
135. PUG/P - 13 Contrada "MACCHIA DI MONTE" – AGGIORNATO ALLA CONFERENZA DI SERVIZI DEL 08/07/2010
136. PUG/P - 14 Contrada "VIRBO" – AGGIORNATO ALLA CONFERENZA DI SERVIZI DEL 08/07/2010
137. PUG/P - 15 Contrada "ANTONELLI" – AGGIORNATO ALLA CONFERENZA DI SERVIZI DEL 08/07/2010
138. PUG/P - 16 Contrada "IMPALATA" – AGGIORNATO ALLA CONFERENZA DI SERVIZI DEL 08/07/2010
139. PUG/P - 17 Abaco di indirizzi progettuali per le nuove strade (1:100)
140. PUG/P - 18 Principale rete ciclabile di progetto (1:25000)

A tali elaborati in sede di Conferenza di Servizi si aggiungono i seguenti:

- Territori Costruiti PUUT/P ambito urbano (1:5.000), aggiornato al 24/06/2010.
- PUG/P 19 Individuazione standard territorio urbano (scala 1:5.000). Aggiornato al 24/06/2010
- PUG/P 20 Zone territoriali omogenee territorio urbano (scala 1:5.000). Aggiornato al 23/07/2010
- Note sul controllo di compatibilità GR aggiornato al 20/07/2010.

La Conferenza, nel riconfermare i contenuti e le decisioni assunte nei Verbali del 24.06.2010, 08.07.2010, 19.07.2010, 20.07.2010 che qui devono intendersi integralmente riportati per economia espositiva, ritiene infine che le modifiche e integrazioni come richiamate nel presente verbale, ivi compresi gli elaborati integrativi e/o modificativi rispetto a quelli adottati, come sopra elencati, siano sufficienti per superare i rilievi di cui alla D.G.R. n. 935 del 31/03/2010 ai fini del conseguimento del controllo positivo di compatibilità al DRAG approvato con delibera di Giunta Regionale n. 1328 del 03.08.2007.

Alle ore 16,30 la Conferenza conclude i propri lavori.

Di quanto innanzi viene redatto il presente verbale in un esemplare originale che letto e confermato viene sottoscritto.

- Prof.ssa Angela BARBANENTE
- Ing. Emilio ROMANI
- Ing. Nicola GIORDANO
- Geom. Emanuele MORETTI
- Dott. Geol. Mario ROTOLO
- Ing. Francesco ROTONDO
- Ing. Amedeo D'ONGHIA
- Geom. Pietro BARLETTA
- Rag. Aldo ZAZZERA

