



# Comune di Monopoli

Provincia di Bari

## Piano Urbanistico Esecutivo

per intervento urbanistico preventivo (Art.3.03 PUG/5) con accorpamento di n.2 aree (35A+45A) soggette a contesti residenziali di nuovo impianto per residenza delle contrade (art.24/01-02-03-04/5 Art.22/01-02-03-04-05/P)

localizzazione : contrada Sant'Antonio di Ascula

proponenti:

visi:

elaborato:

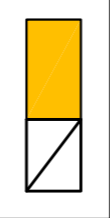




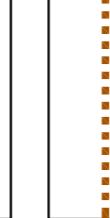


INDICAZIONE, SU STRALCIO PLANIMETRICO CATASTRALE, DELLE SUPERFICI SATURE STRALCIATE E PERIMETRAZIONE DELLE AREE LIBERE DEI SUB-AMBITI "35A" E "45A" DELL'AMBITO "E" DEL PUE

revisore	data	descrizione	disegnato	verificato	approvato
000	mag-2015	emissione	prodotto	rigoroso	rigoroso

progr. n.  
formato: A1  
scale: 1:500  
Tavola  
**EPO.02**

STUDIO FOTOFONTO - Via Riedle de Gaspari 121 - 70043 Monopoli - Bari - Tel. 080 537994 - 328.820034 - 39210752  
email: baron@studiosf.com - info@studiosf.com

### LEGENDA - LOTTI SATURI

-  Fabbricati e manufatti esistenti
-  Superfici di ptcc. sature, stralciate, contenenti fabbricati e manufatti esistenti
-  Superfici di ptcc, espropriate, inerenti la realizzazione di complanare e allargamenti stradali già effettuati
-  Manufatti precari da demolire (tettoie, legnaie, ecc.)
-  Perimetrazione delle maglie 35A e 45A nell'ambito E del PUG/P 21 (ex Zona 6 del "PRG Piccinato")
-  Nuovi tracciati stradali previsti nella zona e nell'ambito interessato dal PUE
-  Rettifiche delle perimetrazioni delle ptcc. catastali verificate col rilievo celerimetrico effettuato in situ
-  Quote altimetriche s.l.m. rivvenienti da fotogrammetria

