Piano Urbanistico Esecutivo — comune di monopoli

PIANO URBANISTICO ESECUTIVO "CONTESTI DELLA TRASFORMAZIONE RESIDENZIALI DI NUOVO IMPIANTO DELLE CONTRADE" (art. 22/P)
MAGLIA 7M
- Contrada Macchia di Monte -

Progettazione:
Ing. Roberto Silvestri
Arch. Daniela Silvestri

ANALISI DELLO STATO DEI LUOGHI

Tabella con computo di superfici

ingegnere RS
Via Cappuccini n. 102/C
70043 - Monopoli (Ba)
Tel./Fax: 080.2372231
c.f.: SLV RRT 75C17 F376A
P. Iva: 06844400728

Tavola: 6

Data:

Maglia 7M - sottoscrizione proprietari

Dormio Domenica	
Dormio Palma	
Dormio Marco	
Dormio Angela	
Dormio Filomena	
Dormio Giuseppa	
Dormio Pasquale	
Dormio Rosanna	
Leoci Giuseppa	
Belvito Gianfranco	
Vizzi Margherita	
Barnaba Angelo	
Barnaba Maria	
Barnaba Palma	
Biasi Vita	
Colavitto Carlo	
Colavitto Lucrezia	
Losacco Stella	

DISTINTA CONSISTENZA DEI LOTTI

Maglia 7M

Dormio Domenica Dormio Palma Dormio Marco Dormio Angela	X	108	480	11743	10140	507,00	50,70	557,70		43,54 %	8	"A" - n.5 da mq. 55,00 "B" - n.2 da mq. 66,93 "C" - n.1 da mq. 72,32	1/A - 1/B	mq 481,18 ✳✳
Dormio Filomena Dormio Giuseppa Dormio Pasquale Dormio Rosanna Leoci Giuseppa		108	270	2617	280	14,00	1,40	15,40		1,20 %	1	"F" - n.1 da mq. 14,00	1/A - 1/B	mq 14,00 ✳✳
Belvito Gianfranco Vizzi Margherita	X	108	29 481	496 1243	496 1243				saturo	7,47 %	questo lotto partecipa al PUE poichè, come previsto dal PUG, deve cedere la superficie destinata all'ampliamento della Strada Comunale Macchia di Monte			
Barnaba Angelo Barnaba Maria Barnaba Palma Biasi Vita		108	35 50 51	700 5010 1347	700 4602 1122	35,00 230,10	3,50 23,01	291,61	saturo	27,58 %	3	"D" - n.3 da mq. 87,44	2/A - 2/B	mq 262,32 ✳✳
Colavitto Carlo Colavitto Lucrezia Losacco Stella		108	247 422 423 424	627 5068 1584 72	375 N.B.1 2885 N.B.2 1416 N.B.3 30 N.B.4	144,25 70,80 1,50	14,42 7,08 0,15	238,20	saturo	20,21 %	2	"E" - n.2 da mq. 112,10	3/A - 3/B	mq 224,20 ✳✳
					23289	1002,65		1102,91		100,00 %				mq. 981,70 inferiore a quella consentita

N.B.1- mq. 252 ricadono in parte nella contigua maglia 6M, al momento non operativa, e parte nell'ampliamento della S.P. 212 avvenuto negli anni 1980 e catastalmente non ancora aggiornato

N.B.2- mq. 2183 ricadono in parte nella contigua maglia 6M, al momento non operativa, e parte nell'ampliamento della S.P. 212 avvenuto negli anni 1980 e catastalmente non ancora aggiornato

N.B.3- mq. 168 ricadono nell'ampliamento della S.P. 212 avvenuto negli anni 1980 e catastalmente non ancora aggiornato

N.B.4- mq. 42 ricadono nell'ampliamento della S.P. 212 avvenuto negli anni 1980 e catastalmente non ancora aggiornato
Gli aggiornamenti catastali di cui innanzi, di competenza dell'Ente Provincia e mai effettuati, saranno regolarizzati a seguito del presente PUE a carico degli istanti, onde riportare la strada come attualmente trovasi e come confermata nel PUG

✳✳ questa SUL di progetto, in sede di progettazione esecutiva, potrà essere incrementata nei limiti della SUL complessiva spettante ad ogni singolo lotto, nell'ambito degli adattamenti progettuali e senza stravolgere l'assetto urbanistico previsto nello schema tipo delle U.I. ;

SCHEMA "MAGLIA 7M" SU CATASTALE
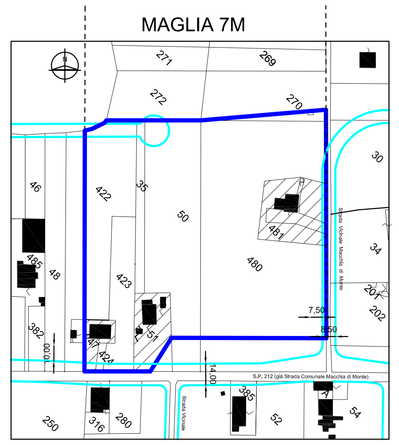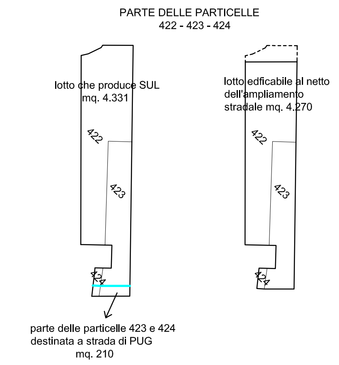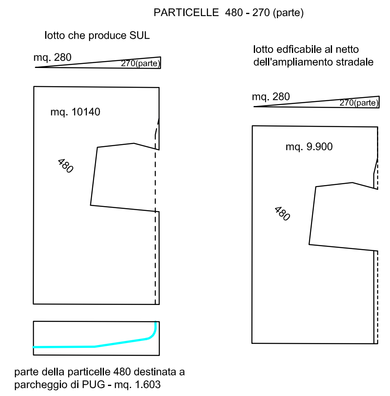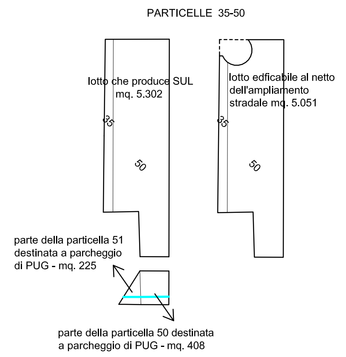
Scala 1:2000