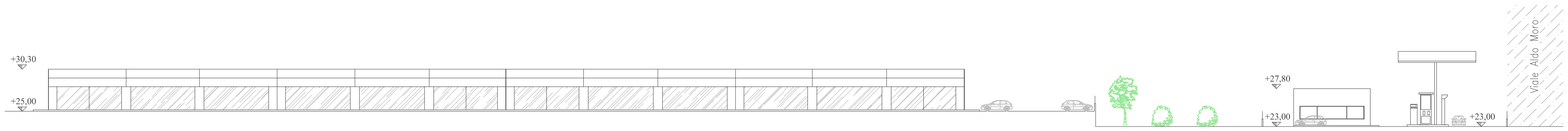

PROFILO X-X

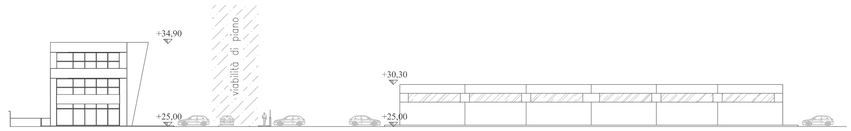

PROFILO Y-Y

scala 1:400

PLANIMETRIA - RAPP. 1:1000

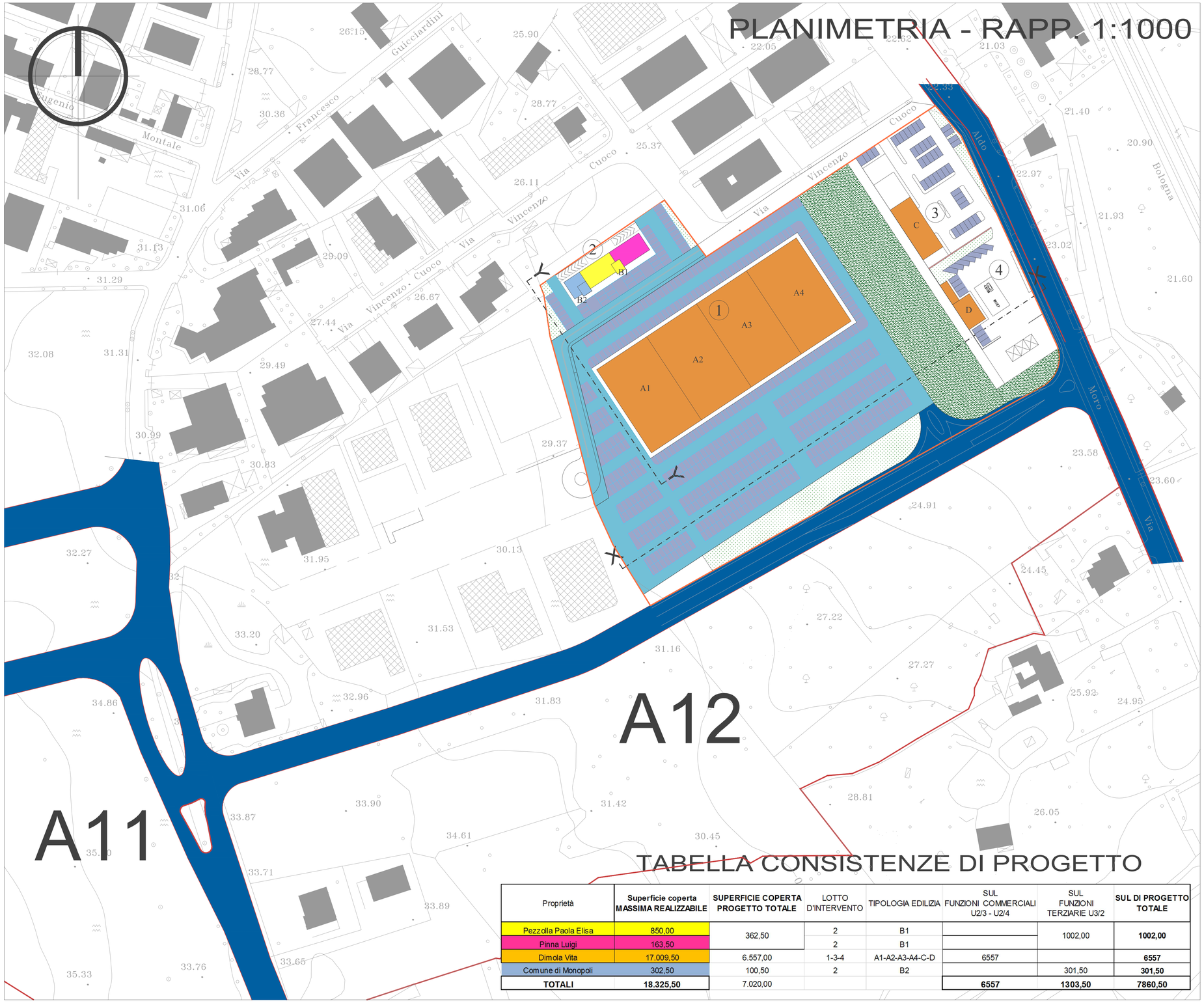

LEGENDA

- EDILIZIA PRIVATA
- PARCHEGGI
- VERDE PUBBLICO
- VERDE PRIVATO
- VIABILITA'
- LIMITE D'INTERVENTO "contesti per attività di nuovo impianto (art.23 PUG/P)"

TABELLA CONSISTENZE DI PROGETTO

Proprietà	Superficie coperta MASSIMA REALIZZABILE	SUPERFICIE COPERTA PROGETTO TOTALE	LOTTO D'INTERVENTO	TIPOLOGIA EDILIZIA	SUL FUNZIONI COMMERCIALI U2/3 - U2/4	SUL FUNZIONI TERZIARIE U3/2	SUL DI PROGETTO TOTALE
Pezzolla Paola Elisa	850,00	362,50	2	B1		1002,00	**1002,00**
Pinna Luigi	163,50		2	B1			
Dimola Vita	17.009,50	6.557,00	1-3-4	A1-A2-A3-A4-C-D	6557		**6557**
Comune di Monopoli	302,50	100,50	2	B2		301,50	**301,50**
TOTALI	**18.325,50**	7.020,00			**6557**	**1303,50**	**7860,50**

STUDIO TECNICO FIUME ING. VITO ANDREA
Via Martiri 16.03.1978 n.28 – 70043 – Monopoli (Bari)
Telefax 0809303120 – E-mail: ingfiume@media.it

STUDIO TECNICO FIUME ING. ANGELO FRANCESCO
Via Martiri 16.03.1978 n.28 – 70043 – Monopoli (Bari)
Telefax 0809303120 – E-mail: ingfiume@media.it

COMUNE DI MONOPOLI
PIANO URBANISTICO ESECUTIVO (P.U.E.)
AMBITO A12
CONTESTI PER ATTIVITA' DI NUOVO IMPIANTO

TAV. EP-06a_s
PROFILI LONGITUDINALI

Incarico 12-11
Rif. disegno 12-11_A12C_EP06a_s_rev01

COMMITTENTI

PROGETTO

A norma di legge il presente elaborato è proprietà privata, ne è proibita la riproduzione, anche parziale, senza autorizzazione

N°	DESCRIZIONE	DATA	DISEGNATO	CONTROLLATO	APPROVATO
2	Emissione	dic 2015	PERRICCI G.	FIUME A. F.	FIUME V. A.
1	Emissione	ago 2015	PERRICCI G.	FIUME A. F.	FIUME V. A.
0	Emissione	feb 2015	PERRICCI G.	FIUME A. F.	FIUME V. A.